

SPALLONE del CAMPANILE BASSO (Brenta)

Via GRAFFER-MIOTTO (Agosto 1934!)

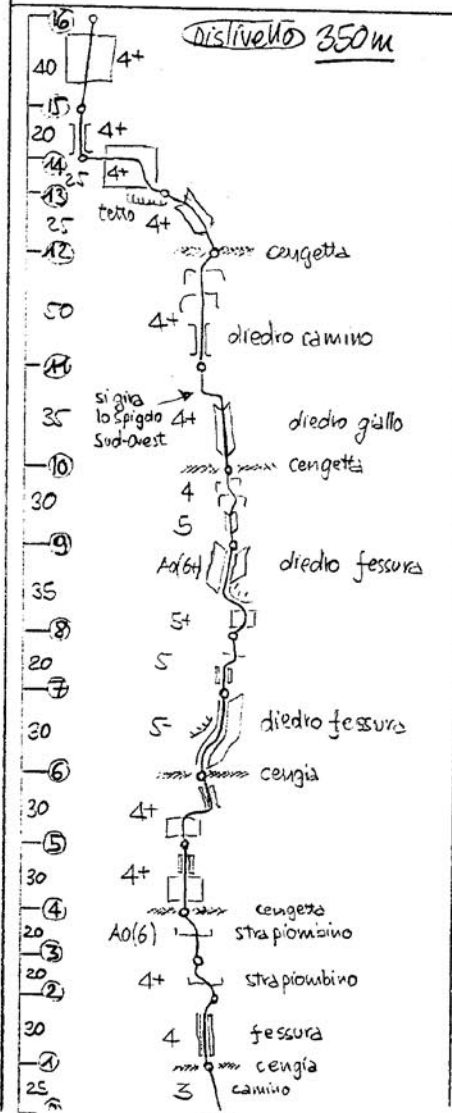
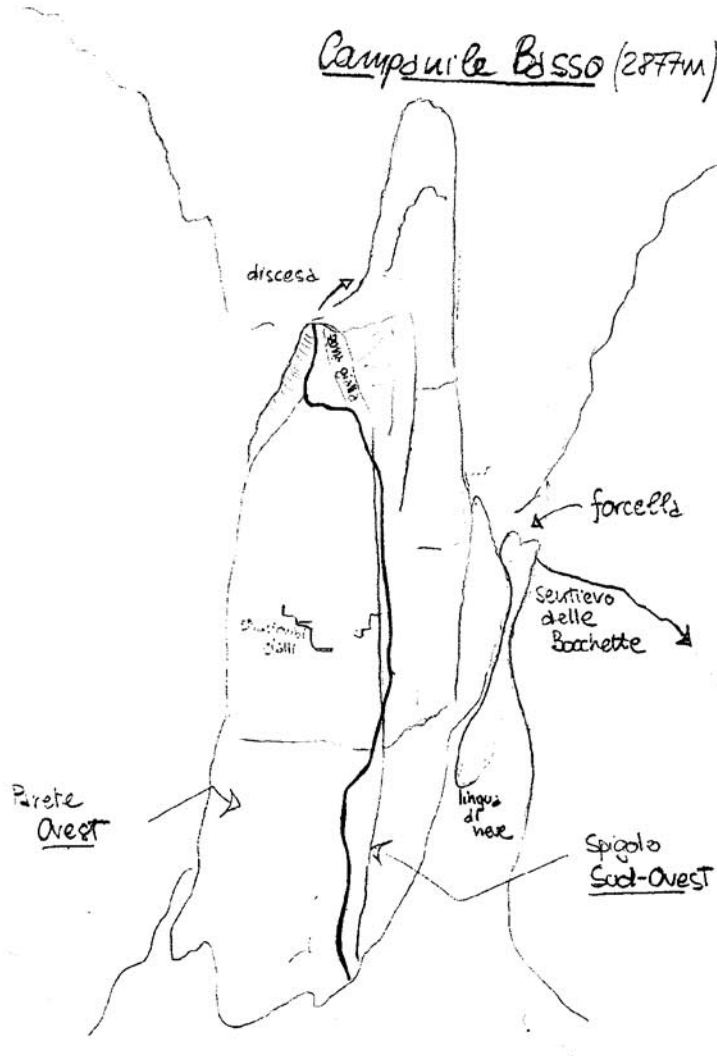
Avvicinamento: Dal Rif. Vallerinella (raggiungibile per strade sterrate in auto da Madonna di Campiglio) per comodo sentiero fino al Rif. Brenta (1:30 ÷ 2:00 h). Da qui lo spallone del Basso si guadagna in 40 minuti arco seguendo il sentiero per le Boche di Brenta.

Descrizione generale

Salita arca sempre logica, continua, su rocce ottime. Soste attrezzate e numerosi chiodi di via (è stata aperta con 12 chiodi [VV]). Bisogna comunque essere utili friends e nuts. Tempo salita 5h.


Periodo consigliato
LUGLIO-SETTE

La discesa: Dallo spallone portarsi sulle pareti est attraverso lo "stradone provinciale": cengia de aggine a sinistra la parte terminale del Basso con due doppie si giunge ad una cengia dalla quale (guardando la parete) spostandosi verso sinistra di una ventina di metri si giunge al punto di calata. Con due calate si è alle forcelle



A questo punto delle alternative si scende lungo le lingue di neve (probabili altre doppie) oppure si segue il sentiero delle Bochette in direzione delle Bocca di Brenta. Tempo: 1:30h. N.B.: presenti anelli per la calata.

Annual
1997



Tracciato via “**Graffer**”.